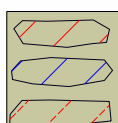
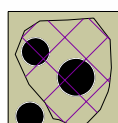


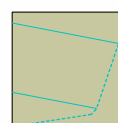
Landmælingar: Vegagerðin
 Hnitakerfi: ISN93 Hæðarkerfi: Landshæðarnet
 Loftmyndir: Loftmyndir ehf
 Myndmæling: Ísgraf ehf, 1999, eftir loftmyndum frá ágúst 1998
 Flughæð 1400 m
 Kortagerð: Vegagerðin



Efni til notkunar ef veglína verður norðan á
 Efni til notkunar ef veglína verður sunnan á
 Efnistaka viðsjárverðari en þó heppilegustu staðir á þessum kafla



Fornleifar



Mikilvægt uppeldissvæði fyrir bleikju

Veglína B	Veglína M
Veglína C	skering
Veglína G	ylling
Veglína L	

Dags.	Breyting	Breytt af
08.01.03		

VEGAGERDIN	
MELIKV. 1:5000	Hannað
	Teikn.
	Yfirf.
	Samb.

Hringvegur í Norðurárdal	
Kjálkavegur - Heiðarsporður	
Grunnmynd	2 / 8
	Teikning 4